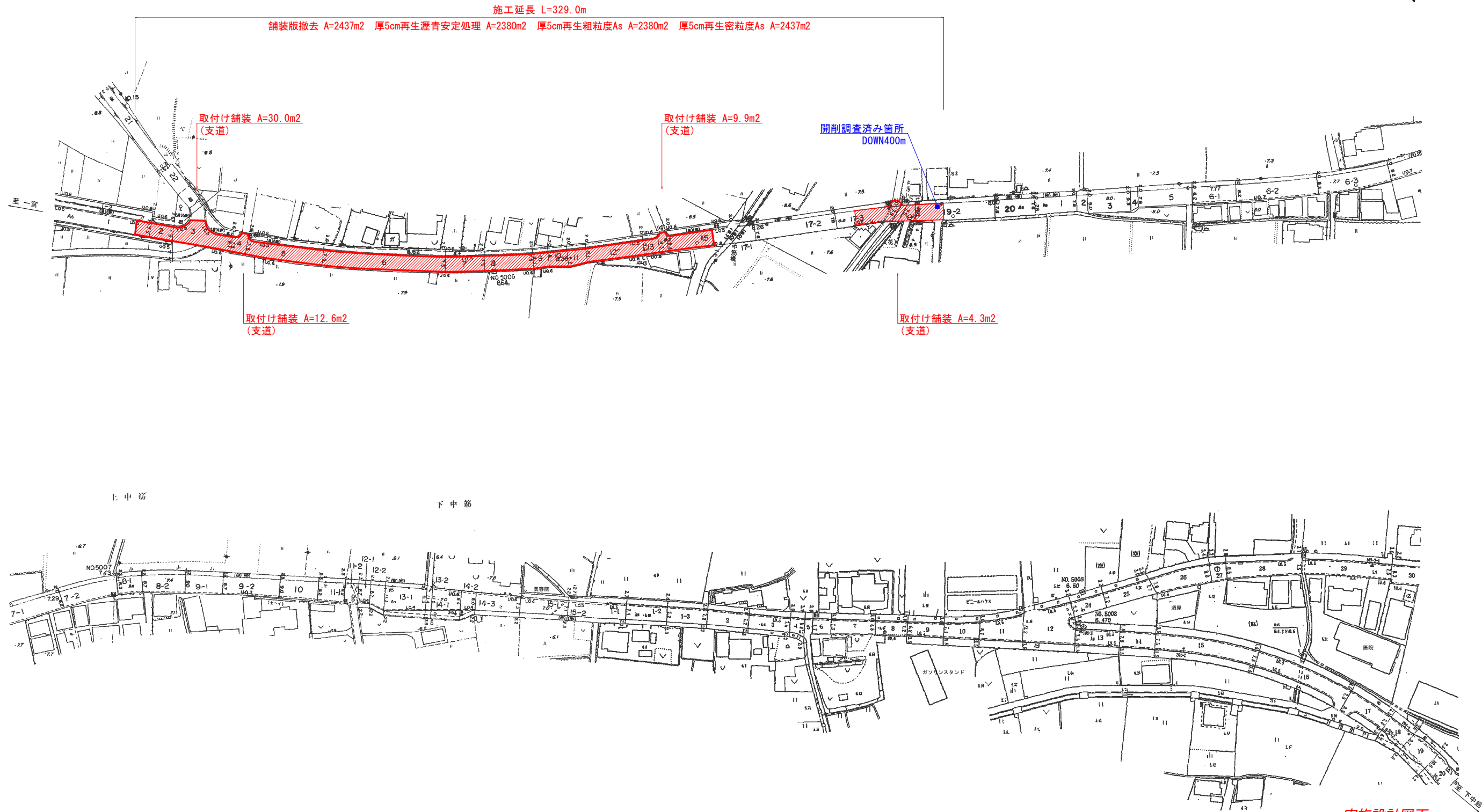


計画平面図 S=1/1000

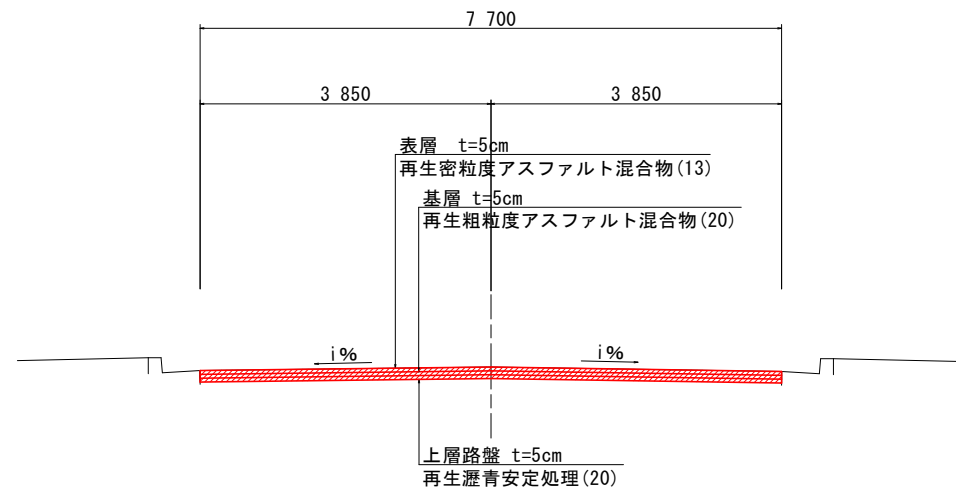


実施設計図面

工事名	R2徳土 一宮下中筋線 徳・上八万 舗装修繕工事(2)		
路線名等	一宮下中筋線		
工事箇所	徳島市上八万町上中筋(第2分割)		
図面名	計画平面図		
縮尺	S=1/1000	図面番号	1 / 3
会社名			
事業者名	徳島県東部県土整備局		

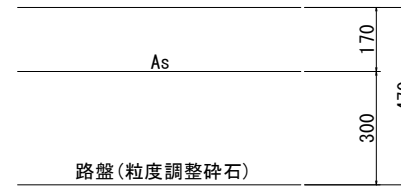
標準断面図

標準断面図 S=1/50

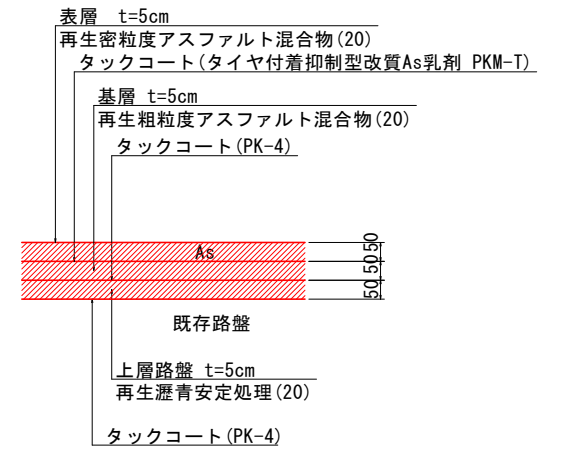


舗装断面図 S=1/10

現況舗装構成



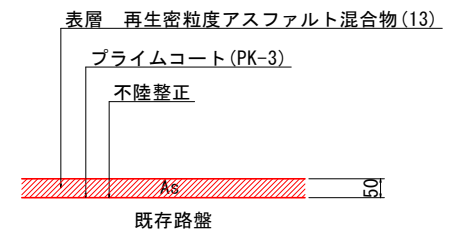
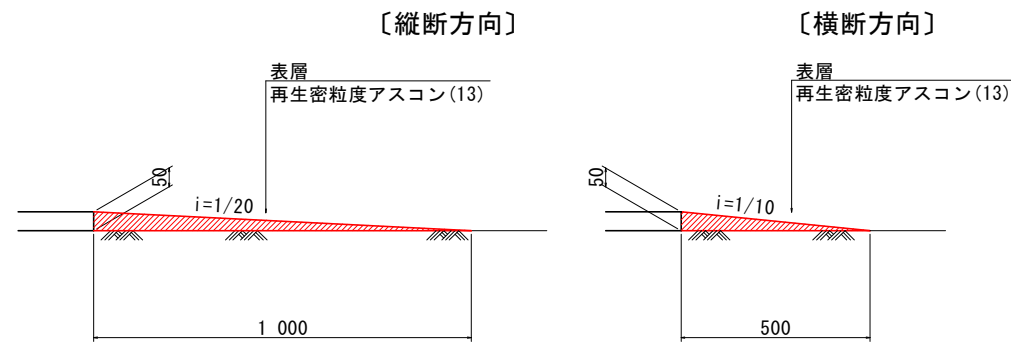
計画舗装構成



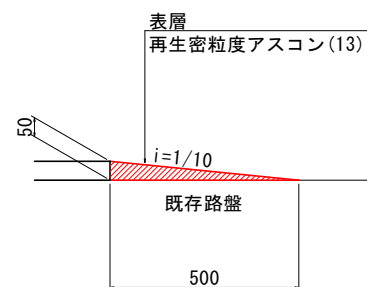
- ※既設舗装は路面切削機で撤去すること。
- ※既設舗装撤去時は施工日毎に基層まで施工した上で交通解放すること。
- ※着工前に舗装各層の継ぎ目位置について施工計画図を作成し監督員の承諾を得ること。

舗装段差すり付け詳細図 S=1/10

計画舗装構成(支道取付け)



【支道部すり付け】



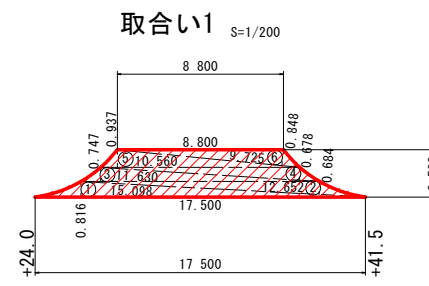
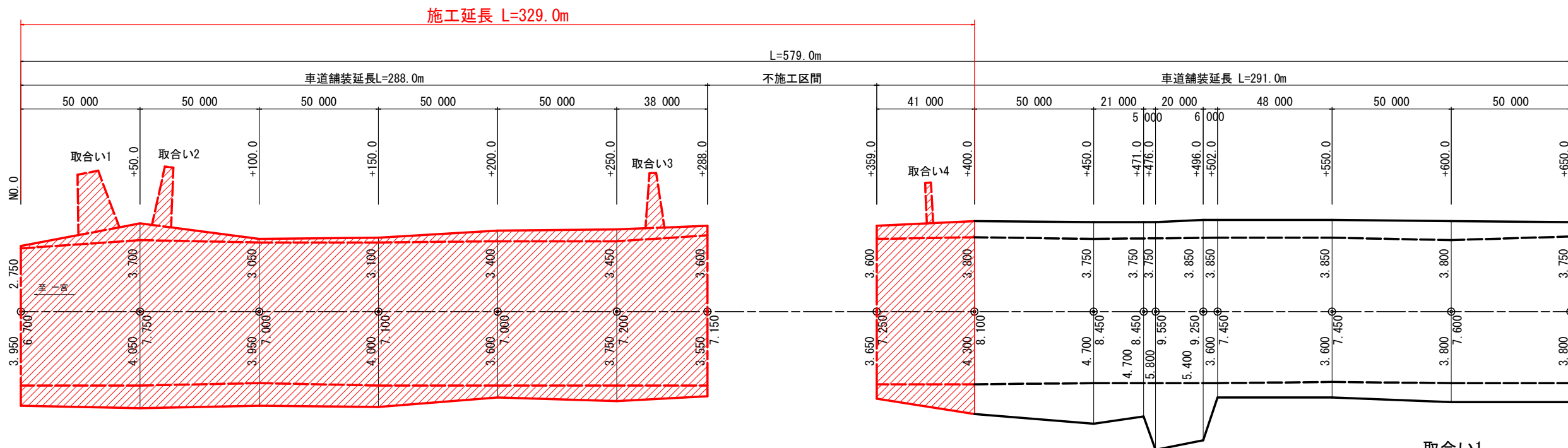
※着工前に配置計画図を作成し監督員の承諾を得ること。

実施設計図面

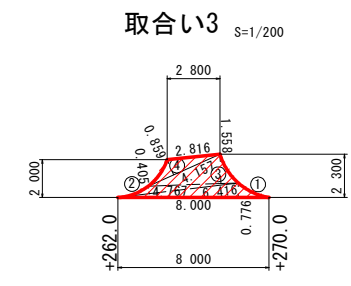
工事名	R2徳土 一宮下中筋線 徳・上八万 舗装修繕工事(2)		
路線名等	一宮下中筋線		
工事箇所	徳島市上八万町上中筋(第2分割)		
図面名	標準断面図		
縮尺	図示	図面番号	2 / 3
会社名			
事業者名	徳島県東部県土整備局		

舗装展開図

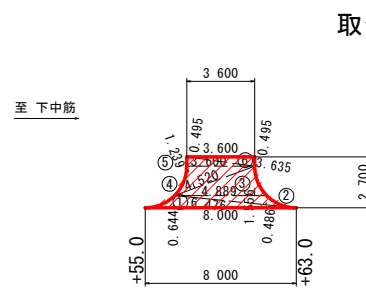
Vs=1/100
Hs=1/1000



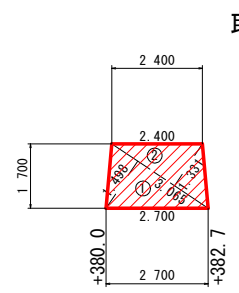
記号	底辺	高さ	倍面積 m2
1	17.500	0.816	14.280
2	15.098	0.684	10.327
3	12.652	0.747	9.451
4	11.630	0.678	7.885
5	10.560	0.937	9.895
6	9.725	0.848	8.247
倍面積 m2			60.085
面積 m2			30.043



記号	底辺	高さ	倍面積 m2
1	8.000	0.776	6.208
2	6.416	0.405	2.598
3	4.767	1.558	7.427
4	4.157	0.859	3.571
倍面積 m2			19.804
面積 m2			9.902



記号	底辺	高さ	倍面積 m2
1	8.000	0.644	5.152
2	6.476	0.486	3.147
3	4.889	1.556	7.607
4	4.520	1.239	5.600
5	3.635	0.495	1.799
6	3.635	0.495	1.799
倍面積 m2			25.104
面積 m2			12.552



記号	底辺	高さ	倍面積 m2
1	3.065	1.498	4.591
2	3.065	1.331	4.080
倍面積 m2			8.671
面積 m2			4.336

実施設計図面

工事名	R2徳土 一宮下中筋線 徳・上八万 舗装修繕工事(2)		
路線名等	一宮下中筋線		
工事箇所	徳島市上八万町上中筋(第2分割)		
図面名	舗装展開図		
縮尺	図示	図面番号	3 / 3
会社名			
事業者名	徳島県東部県土整備局		